

FORMULA:
(TRAPEZIO)
 $A = \frac{h \cdot (B+b)}{2}$
Onde:
A = (Area)
B = (Base Maior)
b = (Base Menor)
h = (Altura)

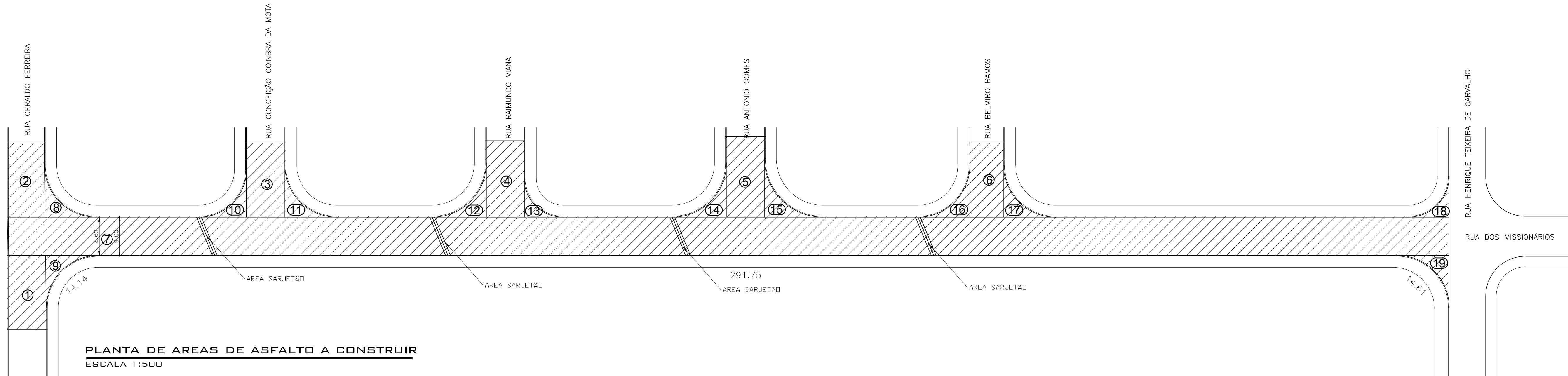
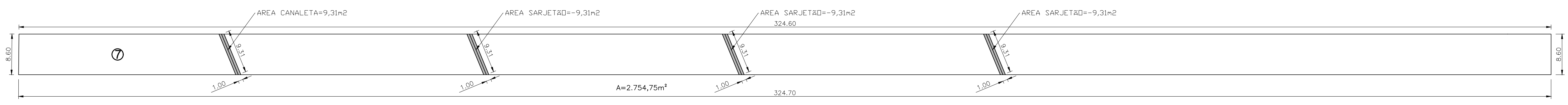
FORMULA:
(SEMICIRCULO)
 $A = \frac{\pi \cdot R^2}{2}$
Onde:
R = (Raio)
A = (Area)

FORMULA:
(RETANGULO)
A = h x B
Onde:
A = (Area)
B = (Base)
h = (Altura)

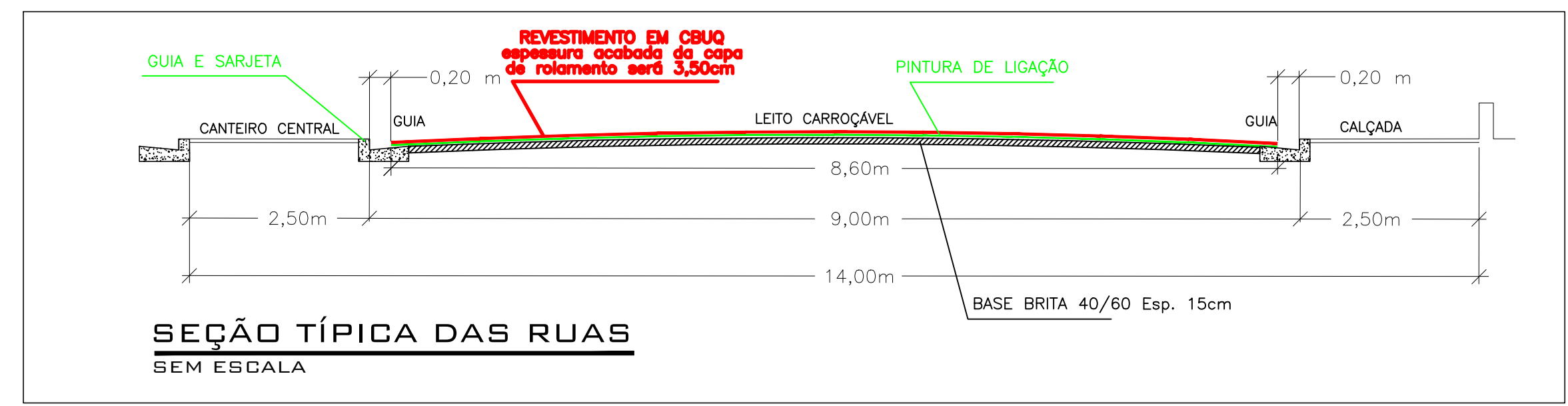
POSICÃO	ÁREA (m²)
1	142,76
2	136,13
3	144,46
4	147,06
5	155,61
6	126,92
7	2754,75
TOTAL	3607,69

POSICÃO	ÁREA (m²)
8	28,52
9	30,23
10	24,57
11	29,38
12	31,94
13	16,24
14	16,24
15	37,39
16	29,38
17	29,38
18	18,16
19	29,88
TOTAL	321,31

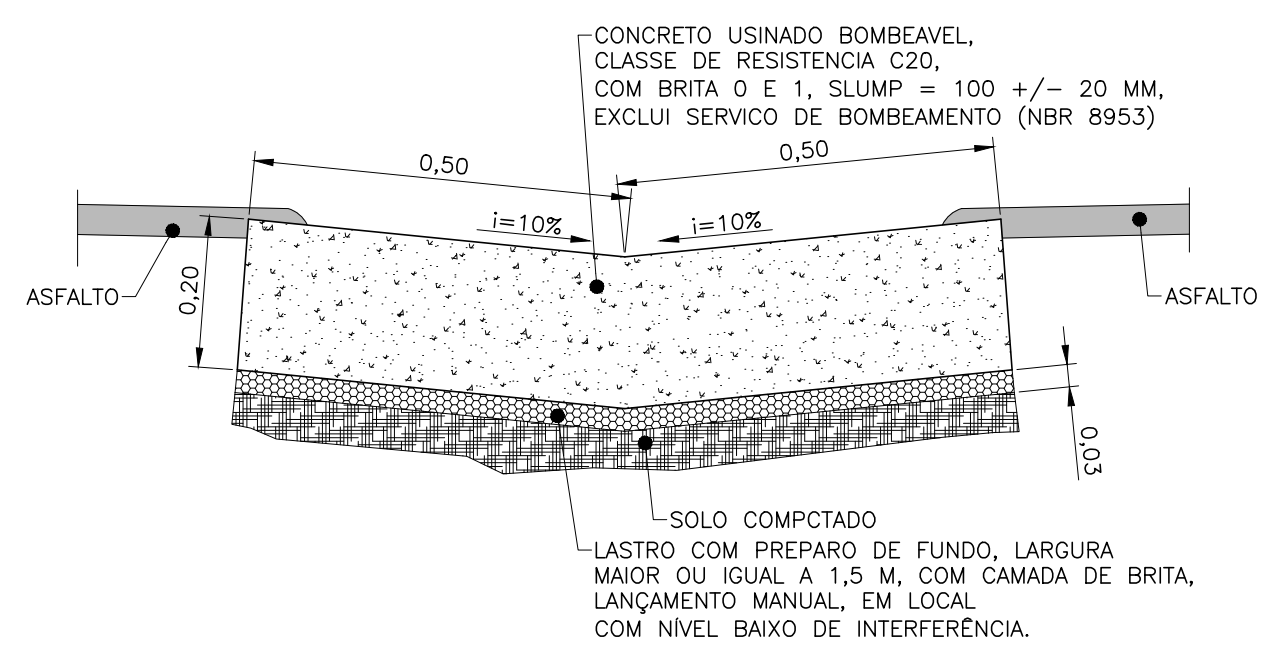
TABELA DE ÁREAS TOTAL	
LOGRADOURO	ÁREA (m²)
RUA DOS MISSIONÉRIOS	3929,00
TOTAL	3929,00



PLANTA DE ÁREAS DE ASFALTO A CONSTRUIR
ESCALA 1:500



SEÇÃO TÍPICA DAS RUAS
SEM ESCALA



DETALHE DO SARJETÃO
(CORTE AA)
ESCALA-1:10

PREFEITO MUNICIPAL

PROFISSIONAL RESPONSÁVEL
WAGNER SILVEIRA
C.R.E.A./SP 506.005.510-9
Nº DA ART: 28027230210574990

PREFEITURA MUNICIPAL DE BEBEDOURO ADM. 2021/2024		DATA	NOME
DEPARTAMENTO : Planejamento Desenvolvimento Urbano	OBJETO : RECAPEAMENTO ASFÁLTICO E INFRAESTRUTURA URBANA NO MUNICÍPIO DE BEBEDOURO/S.P.	DES. 19/03/2021	RADAMES
BAIRRO : Residencial União e Jardim São Carlos	CIDADE : BEBEDOURO-S.P.	REV.	
Nº DA OPERAÇÃO: 1069505-00/2019	Nº DO SIGOV: 89652/2019	APR.	
DESENHO Nº		1:1000	PBSO
		CAD	
			19